

Club de Senderismo

"LA MESNERA"

Casa del Deporte

c/ Monjas 12

13200 Manzanares

lamesnera@gmail.com

≈ Información para asociados ≈

El próximo domingo día **6** de **Junio** de 2010 se efectuará la ruta:

Camino de la Raya - Pozo de Máximo - Camino del Poligono - Manzanares




La salida será a las 8:30 horas del lugar de costumbre, Pradillo de las Monjas (Plaza de Alfonso XIII).



15 km

Todas las rutas del mes se pueden consultar en la página web del Ayuntamiento
<http://www.manzanares.es/html/turismo/senderismo.php>



Club de Senderismo

"LA MESNERA"

Casa del Deporte

c/ Monjas 12


13200 Manzanares

lamesnera@gmail.com

≈ Información para asociados ≈

El próximo domingo día **13** de **Junio** de 2010 se efectuará la ruta:

Alhambra - Cueva y Molino de Huelma - Carrizosa




La salida será a las 8:30 horas del lugar de costumbre, Pradillo de las Monjas (Plaza de Alfonso XIII). **Apuntarse para el autobús antes del día 11**. A la vuelta se hará parada en Alhambra.



16 km

Todas las rutas del mes se pueden consultar en la página web del Ayuntamiento
<http://www.manzanares.es/html/turismo/senderismo.php>



Club de Senderismo
"LA MESNERA"

Casa del Deporte
c/ Monjas 12
13200 Manzanares
lamesnera@gmail.com
≈ Información para asociados ≈

El próximo domingo día **20** de **Junio** de 2010 se efectuará la ruta:

Sierra del Moral a las Antenas




La salida será a las 8:30 horas del lugar de costumbre, Pradillo de las Monjas (Plaza de Alfonso XIII). Hay que llevar coche.



15 km

Todas las rutas del mes se pueden consultar en la página web del Ayuntamiento
<http://www.manzanares.es/html/turismo/senderismo.php>



Club de Senderismo

"LA MESNERA"

Casa del Deporte

c/ Monjas 12

13200 Manzanares

lamesnera@gmail.com

≈ Información para asociados ≈

El próximo domingo día **27** de **Junio** de 2010 se efectuará la ruta:

Ruidera - San Pedro - Cruz de las Monjas - Baño de las Mulas - el Ossero - Redondilla



La salida será a las 8:30 horas del lugar de costumbre, Pradillo de las Monjas (Plaza de Alfonso XIII). Llevar coche. El que quiera puede quedarse a comer.



16 km

Todas las rutas del mes se pueden consultar en la página web del Ayuntamiento
<http://www.manzanares.es/html/turismo/senderismo.php>